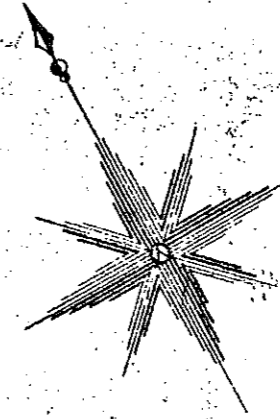


横浜市緑区池辺町字中里前3620番11他

現況実測図 縮尺1/100



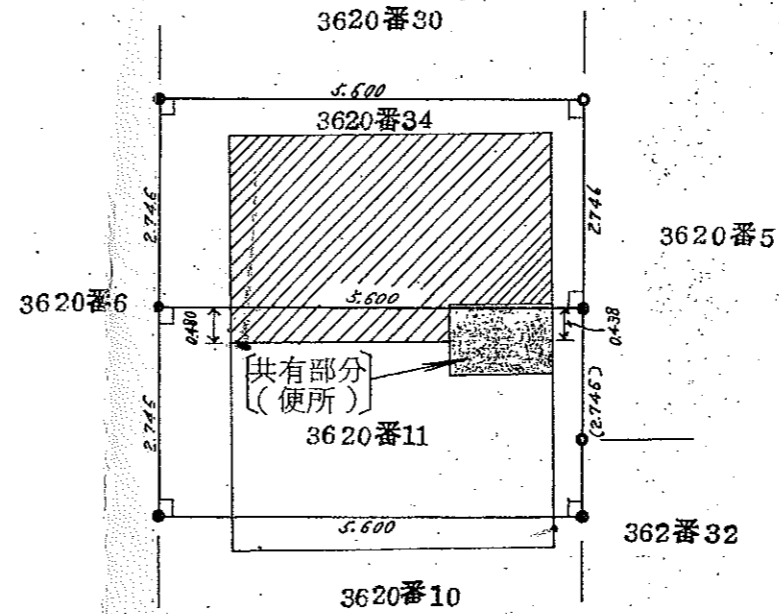
土地面積計算

3620番11 $5.600 \times 2.746 = 15.3776$

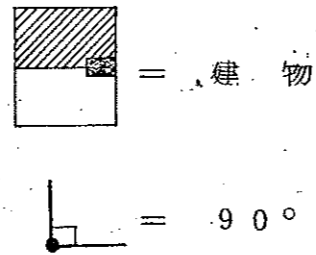
$\therefore \frac{15.3776 \text{ m}^2}{4.65} \div (4.65) \text{ 坪}$

3620番34 $5.600 \times 2.746 = 15.3776$

$\therefore \frac{15.3776 \text{ m}^2}{4.65} \div (4.65) \text{ 坪}$



- ◎ = 既設コンクリート杭
- = 新設コンクリート杭
- ⊖ = 鉄 鋌
- ⊕ = 木 杭
- = 図面上表示記号



※ 此の図面は 3620番11の土地所有者英晴子の代理人英宏青氏の指示により測量し、作成したものであります。

有限会社
 杉山測量設計事務所
 土地家屋調査士 杉山政男
 TEL 471-9
 昭和 59年 8月 12日
 図面番号 No. 59-8123
 図面 照合 測量者